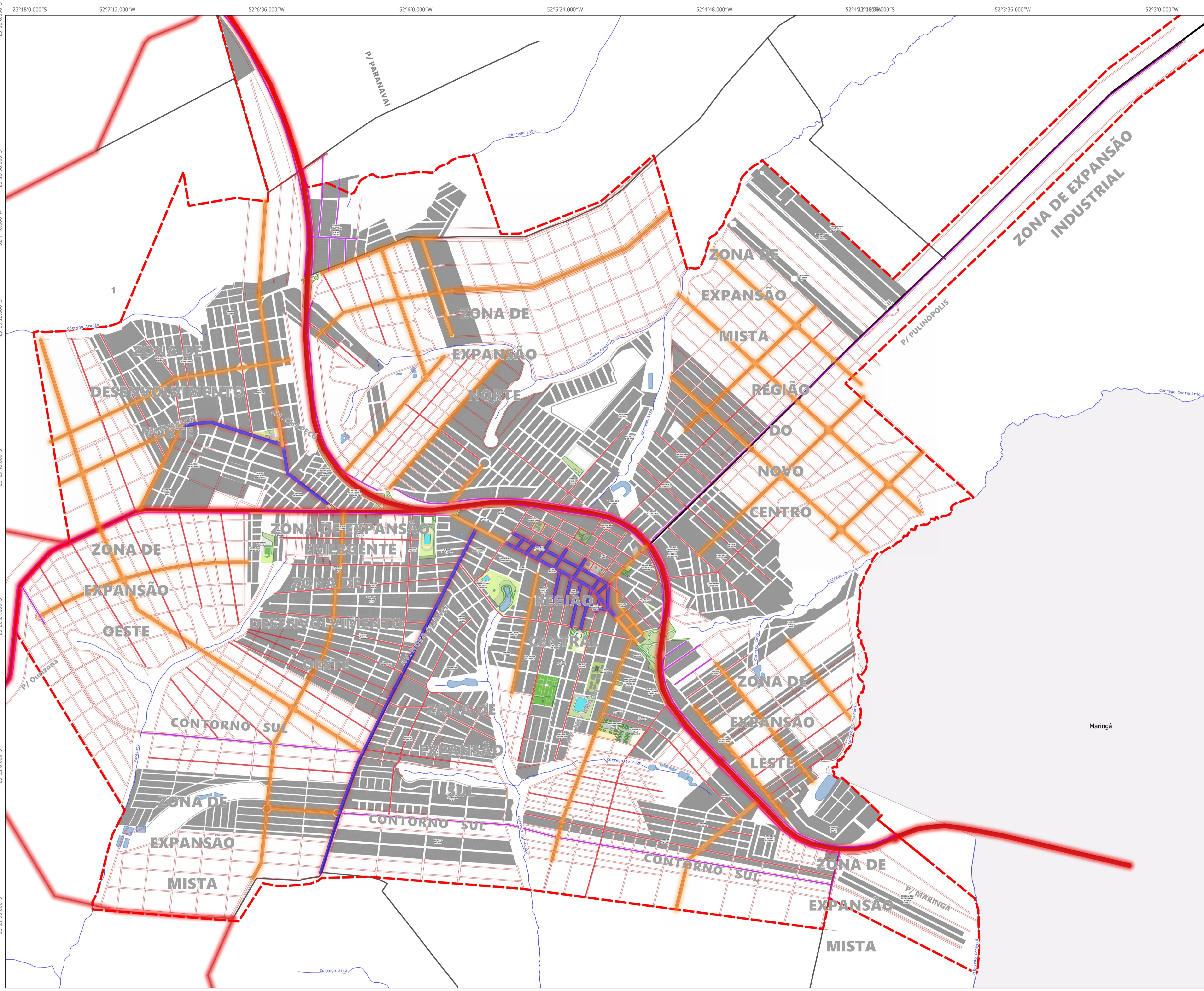
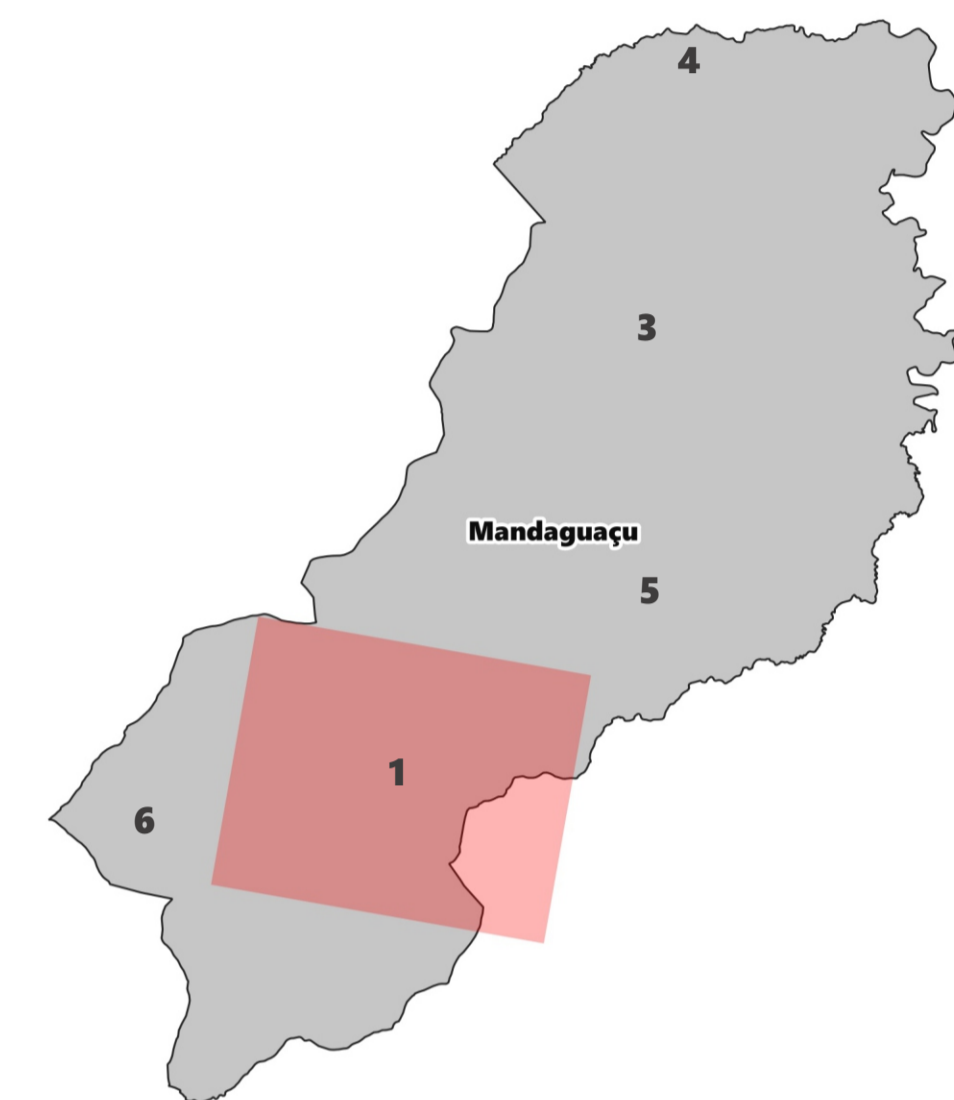
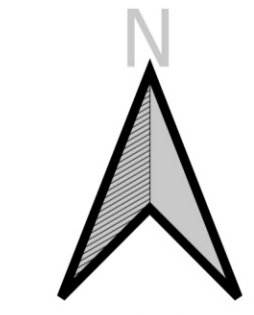


EIXOS DE COMÉRCIO E SERVIÇOS MANDAGUAÇU - PR



- Zoneamento Urbano
- ZEM
 - ZEUE
 - ZCS1
 - ZCS2
 - ZCS3
 - ZR1
 - ZI1
 - ZI2
 - ZCL
 - ZCL2
 - ZEU
 - ZEIS
 - ZPA1
 - ZPA2
- Perímetro Urbano
- Diretrizes Viárias
- Eixos de Comércio e Serviços
- ZCS1
 - ZCS2
 - ZCS3
 - ZI1
 - ZI2



800 1.600 m

Mapa do Zoneamento Urbano de Mandaguáçu-PR
 Elaboração: João Renato Antoniazzi
 Divisão de Planejamento Urbano e Inovação
 Agosto de 2021
 Sistema de Coordenadas: SIRGAS 2000 UTM 22S