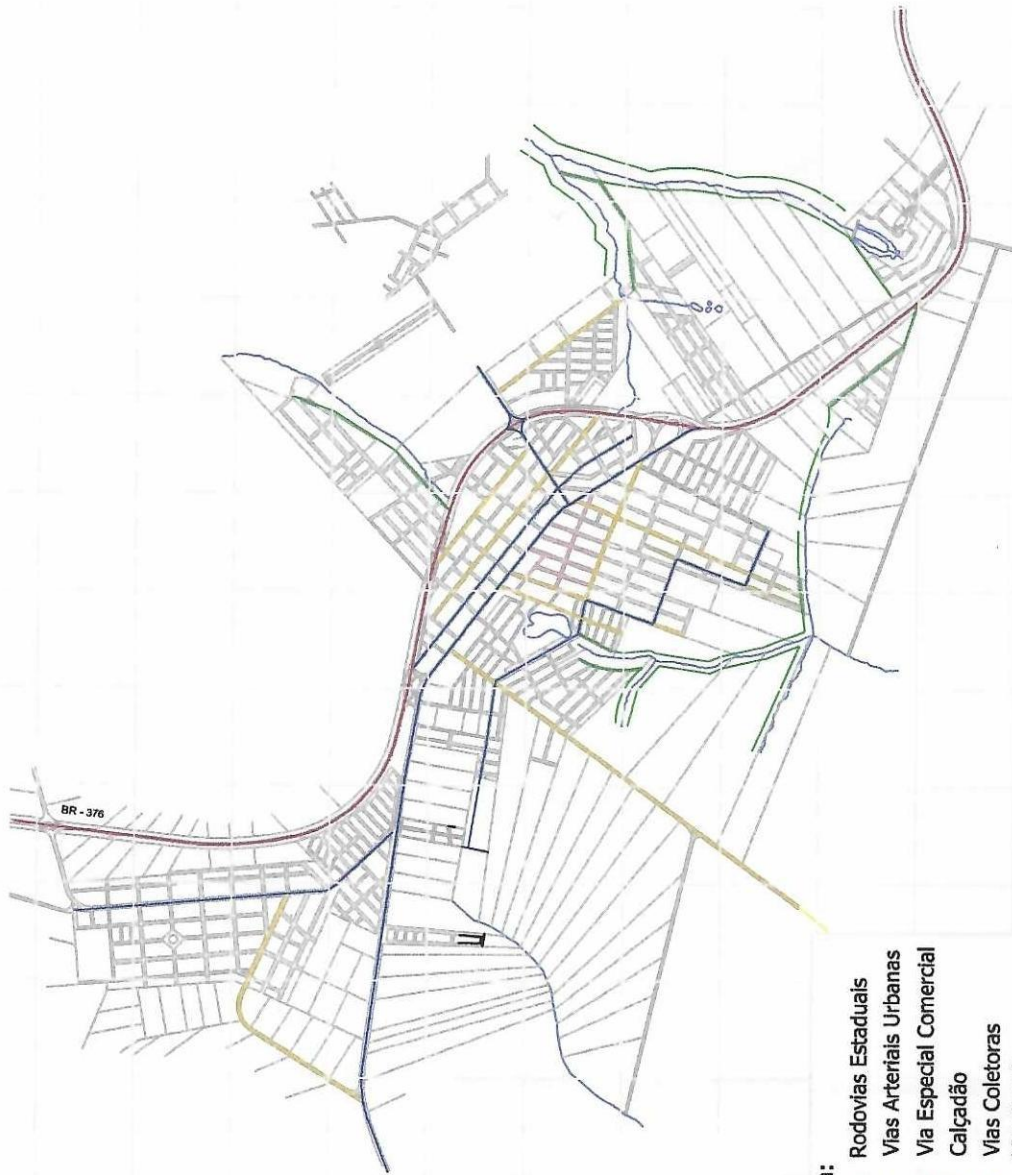









# Anexo I - Hierarquia Viária

Mandaguçu - PR



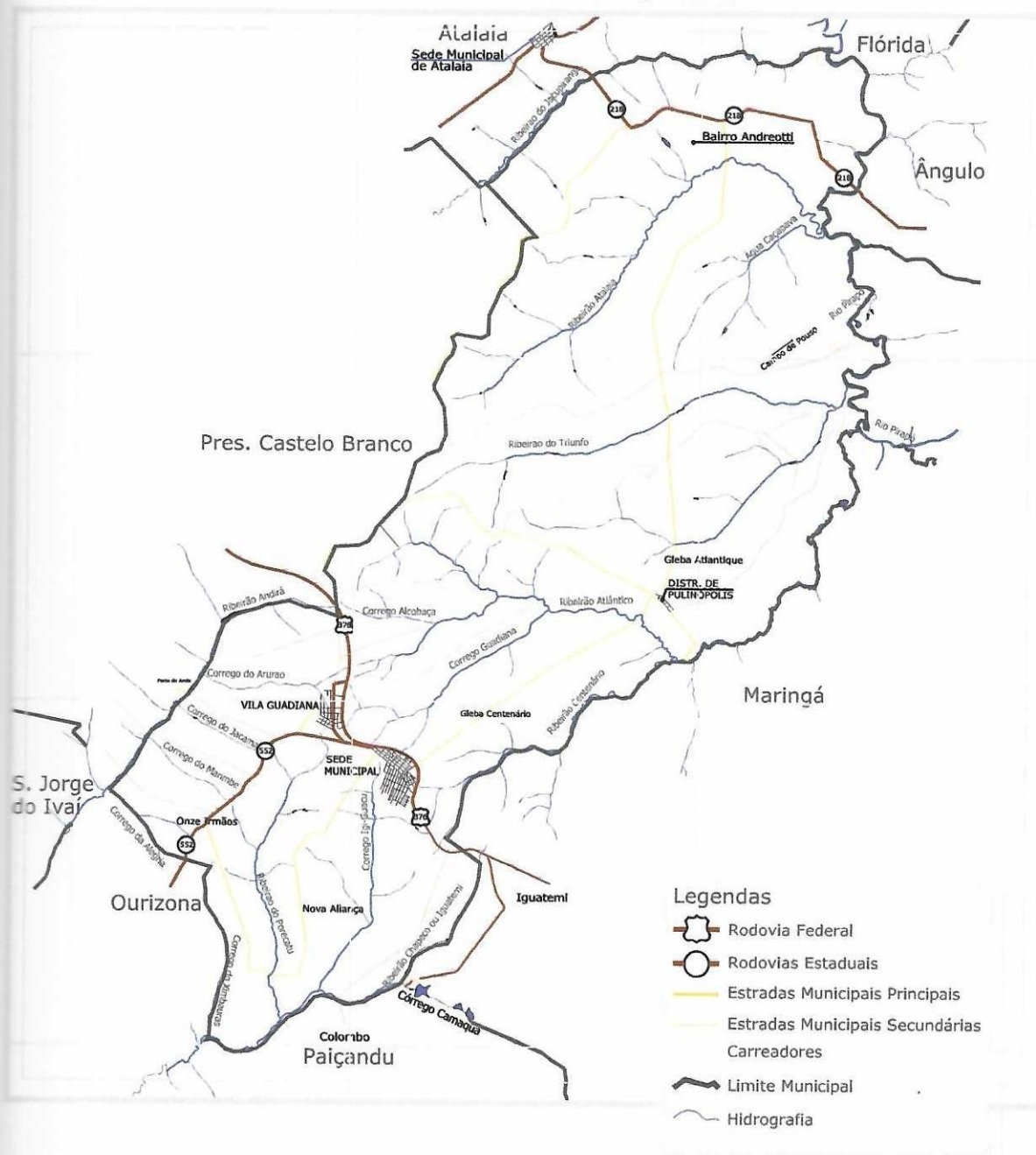
- Legenda:**
-  Rodovias Estaduais
  -  Vias Arteriais Urbanas
  -  Via Especial Comercial
  -  Calçada
  -  Vias Coletoras
  -  Vias Locais
  -  Vias Marginais dos rios

Escala Gráfica: 0 100 250 500 1000m

Lei do Sistema Viário  
Plano Diretor Municipal - 2006

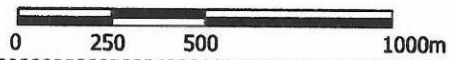
# Anexo II - Hierarquia Viária Municipal

Mandaguçu - PR



Fonte: Prefeitura Municipal

Escala Gráfica:



Lei do Sistema Viário  
Plano Diretor Municipal - 2006



# Prefeitura do Município de Mandaguá

ESTADO DO PARANÁ

Paço Municipal "Hiro Vieira"

Rua Bernardino Bogo, 175 Caixa Postal 81

PABX/FAX (44) 3245-1122 - CNPJ 76.285.329/0001-08

E-mail: pmmanda@iw-net.com.br

## Anexo III

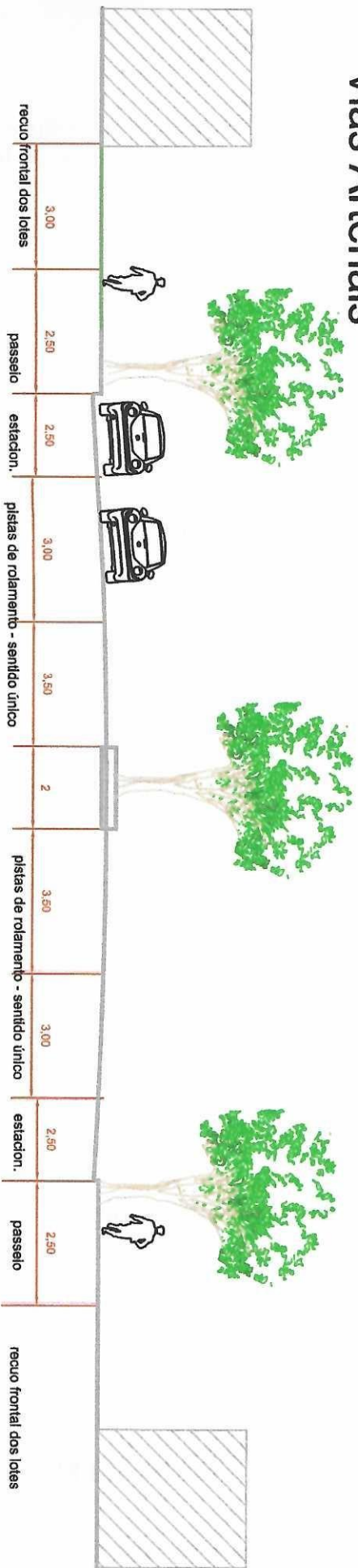
**Tabela - Hierarquia das vias**

Hierarquia da via	Sentido	
	Norte - sul	Leste - oeste
<b>Artéria</b>	Rua Heróis de M. Castelo e Av. Centenário.	Rodovia BR 376, Rodovia PR 552, Av. Munhoz da Rocha, Av. 7 de Setembro, e a seqüência de vias compreendidas pelas vias: Avenida Gregório Baliski seguido pela Rua São Pedro, no trecho entre a Avenida Gregório Baliski e a Rua 21 de Abril, seguido da Rua 21 de Abril até a Rua São Vicente, seguindo pela Rua São Vicente até a Rua Eurico G. Dutra, seguindo pela Rua Eurico G. Dutra até a Rua Ney Braga, seguindo pela Rua Ney Braga até a Avenida Munhoz da Rocha, configurando uma Via Perimetral, conforme mapa Ordenamento do Sistema Viário Urbano.
<b>Coletora</b>	Rua São Pedro, Rua Água Clara, Avenida Nova Aliança, Rua Dr. Dimas S. Rocha, Rua João XXIII e Rua Rocha Loures.	Rua Argentina, Rua Tibiriçá, Rua Santos Dumont e Rua Nicola Stefano.
<b>Vias especiais de comercio ou vias centrais</b>	Trechos das vias: Rua Juventino Baraldi; Rua Antonio B. Ribas; Rua Rocha Loures; Rua Bernardino Bogo; Rua 14 de Dezembro; Rua Benicio M. Niza; Rua da Saudade; Rua Santa Rita; Rua Minas Gerais; Rua Presidente Vargas, configuradas entre as vias Avenida Munhoz da Rocha, Rua Nicola Stefano e Rua São Pedro.	

# Anexo III - Modelo de vias arteriais e coletoras

Lei do Sistema Viário

## Vias Arteriais



## Vias Coletoras

